

Câmara Municipal de Alcochete - Divisão de Administração do Território, Atividades Económicas e Comunicação

Extrato da Planta de Ordenamento do PDM






























Datum 73, Hayford Gauss, IPCC

Data: 17/05/2018

Escala 1:10 000

PLANTA DE ORDENAMENTO

Classe de Espaços

	Espaço Urbanizável de Expansão UE6 - S. Francisco
	Espaço Urbanizável de Expansão UE5 - Samouco
	Espaço Urbanizável de Expansão UE3 - Alcochete
	Espaço Cultural Barroca D'Alva
	Espaço Militar
	Espaço Rural de Categoria I - Agrícola
	Espaço Rural de Categoria II - Agro-Florestal
	Espaço Urbanizável Industrial UI1
	Espaço Urbanizável Industrial UI2
	Espaço Urbanizável Industrial UI3
	Espaço Urbanizável de Expansão UE1 - Alcochete
	Espaço Urbanizável de Expansão UE2- Alcochete
	Espaço Urbanizável de Expansão UE3 - Alcochete e S. Francisco
	Espaço Urbanizável de Expansão UE4 - Samouco
	Espaço Urbano Consolidado UC1 - Alcochete
	Espaço Urbano Consolidado UC2 - Samouco
	Espaço Urbano Consolidado UC3 - S. Francisco
	Espaço Urbano Consolidado UC6 - S. Francisco
	Espaço Urbano Consolidado UCA - Núcleo Antigo de Alcochete
	Espaço Urbano Não Consolidado UN - Passil
	Espaço Urbano a Reestruturar UR1 - Passil
	Espaço Urbano a Reestruturar UR2 - Macãs e Terroal (AUGI)
	Espaço Urbano a Reestruturar UR3 - Fonte da Senhora
	Espaço de Recreio e Lazer RL1- Alcochete
	Espaço de Recreio e Lazer RL2 - Samouco
	Espaços Naturais de Categoria II
	Espaços Naturais de Categoria I